QUADRO DE RUAS

RUA	COMPR. (M)	LARG. (M)	ÁREA (M²)	MEIO FIO (M)	COORDENADAS		
					ZONA	INÍCIO	FIM
PROJ 04	393,96	6,00	2.339,11	774,15	24L	N 8921078,1745 E 767990,8570	N 8920990,3472 E 768363,9203
PROJ 05	564,55	6,00	3.387,30	1.115,33	24L	N 8921078,1745 E 767990,8570	N 8920986,5707 E 768505,5000
PROJ 06	222,37	6,00	1.320,34	461,74	24L	N 8920949,2159 E 768270,9912	N 8920933,6029 E 768492,6464

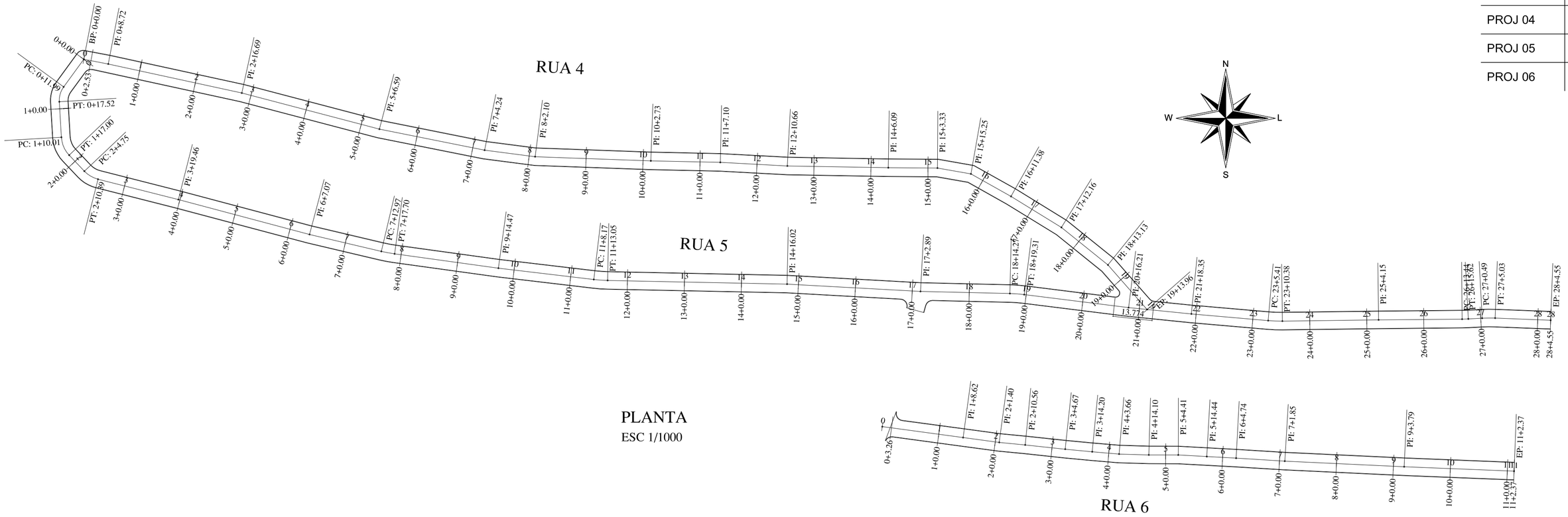

PLANTA
ESC 1/1000

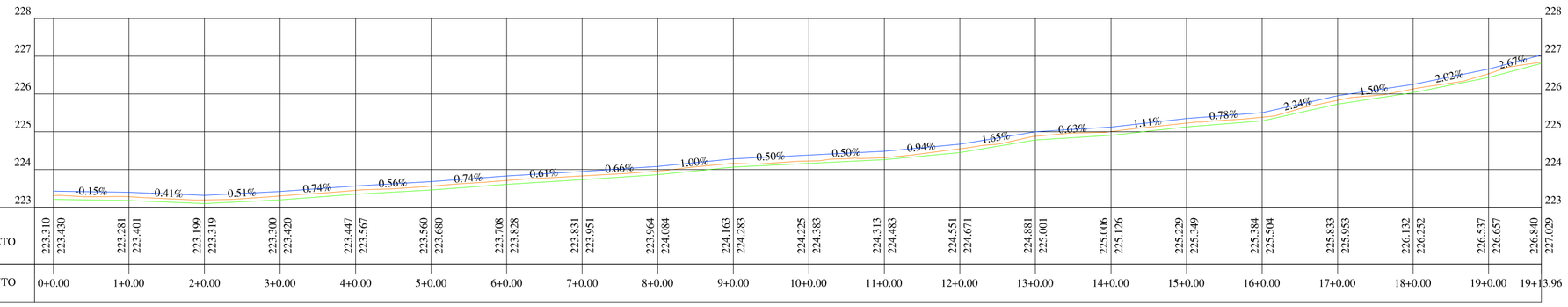

PERFIL LONGITUDINAL - RUA 4
ESC H 1/1000
ESC V 1/100

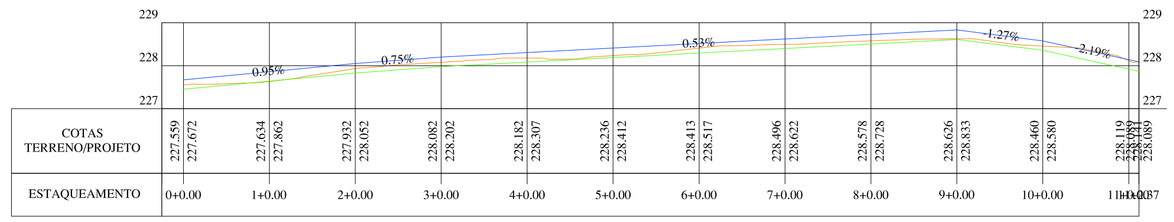

PERFIL LONGITUDINAL - RUA 6
ESC H 1/1000
ESC V 1/100

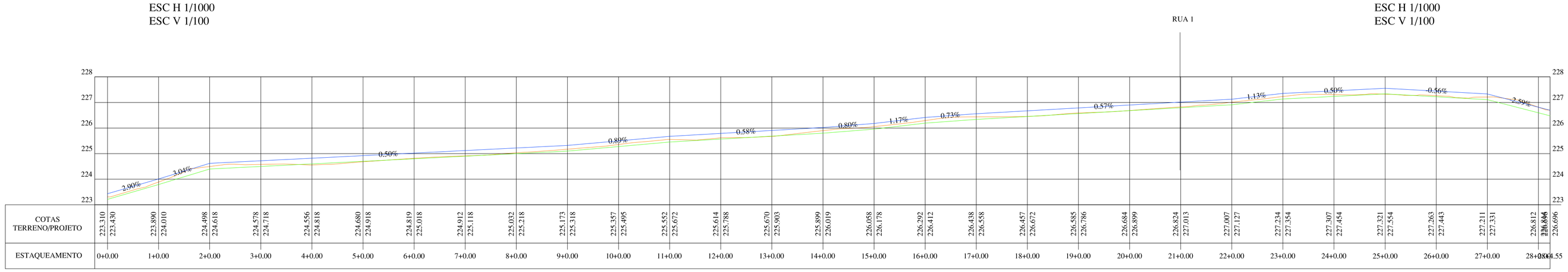

PERFIL LONGITUDINAL - RUA 5
ESC H 1/1000
ESC V 1/100

REVISÃO				
Nº	DATA	DESCRIÇÃO	EXECUTADO POR	APROVADO POR

CODEVASF	
ACEITO	DATA

DESENHO DE REFERÊNCIA	
TÍTULO	NÚMERO

NOTAS

VISTO E ACEITO
ESTA ACEITAÇÃO NÃO ISENTA A CONTRATADA DAS RESPONSABILIDADES E OBRIGAÇÕES CONTIDAS NO CONTRATO

ANALISADO
APROVADO
VISTO

5ª GRD/UEP

TOPOGRAFIA	JOÃO THIAGO	06/2016
DESENHO TOPOGRAFIA	JOÃO BOSCO/CÍCERO GOMES	06/2016
PROJETO		07/2016
DESENHO PROJETO	CÍCERO GOMES	07/2016
APROVAÇÃO		

CODEVASF
MINISTÉRIO DA INTEGRAÇÃO NACIONAL
COMPANHIA DE DESENVOLVIMENTO DOS VALES DO SÃO FRANCISCO E DO PARNAÍBA
5ª SUPERINTENDÊNCIA REGIONAL

PAVIMENTAÇÃO DE RUAS COM PARALELEPÍPEDOS
POVOADO MAMOEIRO - LIMOEIRO DE ANADIA/AL
PLANTA E PERFIS

ÁREA TERRENO:	ÁREA CONSTRUÇÃO:	ESCALA:	FOLHA:
		INDICADA	01/02